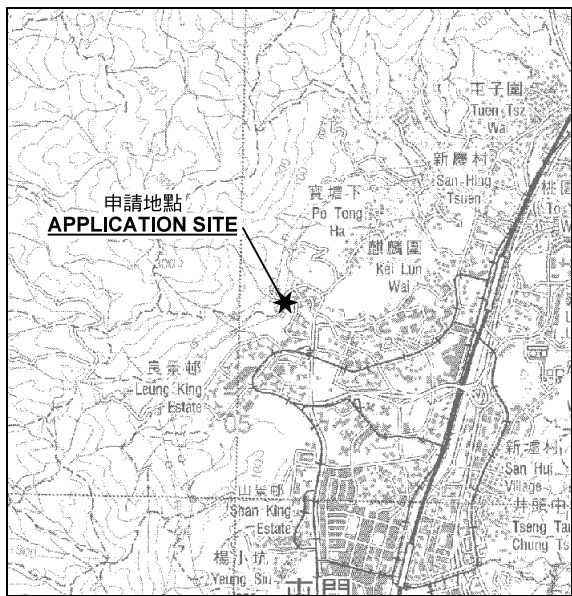




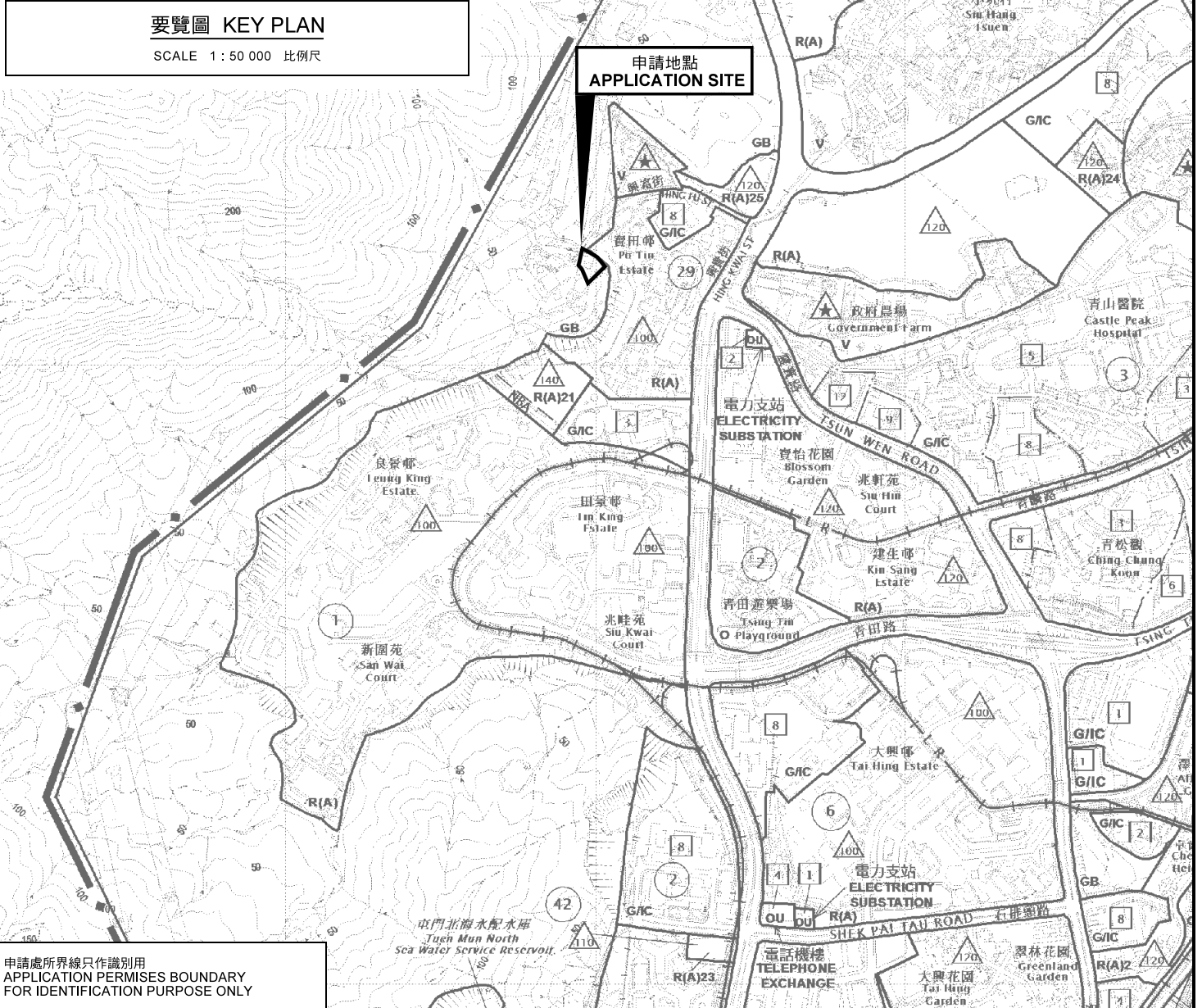
擬議的道路
PROPOSED ROAD



申請地點
APPLICATION SITE

要覽圖 KEY PLAN

SCALE 1 : 50 000 比例尺



申請地點
APPLICATION SITE


申請處所界線只作識別用
APPLICATION PERIMETER BOUNDARY
FOR IDENTIFICATION PURPOSE ONLY

位置圖 LOCATION PLAN

把申請地點由「綠化地帶」改劃為「政府、機構或社區」地帶
新界屯門興富街丈量約份第132約
地段第1724號餘段第14小分段

TO REZONE THE APPLICATION SITE FROM "GREEN BELT"
TO "GOVERNMENT, INSTITUTION OR COMMUNITY"
LOT 1724 RP ss.14 IN D.D. 132, HING FU STREET,
TUEN MUN, NEW TERRITORIES

SCALE 1 : 10 000 比例尺



**規劃署
PLANNING
DEPARTMENT**



參考編號
REFERENCE No.
Y/TM/25

圖 PLAN
Z-1

本摘要圖於2020年9月25日擬備，
所根據的資料為於2018年12月11日
核准的分區計劃大綱圖編號 S/TM/35
EXTRACT PLAN PREPARED ON 25.9.2020
BASED ON OUTLINE ZONING PLAN No.
S/TM/35 APPROVED ON 11.12.2018